



Energa
operator

Od Dział Dokumentacji Energetycznej

Do Infrastruktura Projektowanie i Nadzór

Marek Bukowski
Michała 123F
86-134 Dragacz

Znak RG/92MMD/JKU/962/2021
EOP-92MMD-000960-2021

Grudziądz, 07 września 2021 r.

Dot. **Uzgodnienie planów przebudowy drogi powiatowej nr 1357C Mokre – Kiódka, dz. nr 115/2, 115/3 obr. 0008 w miejscowości Lisie Kały, gmina Grudziądz.**

W odpowiedzi do sprawy j. w. informujemy, że plany sytuacyjne terenu przedmiotowej inwestycji uzgodniono pod względem uzbrojenia elektroenergetycznego z uwagami jak niżej:

OZNACZENIA:

linia kablowa SN-15kV
linia kablowa nN-0,4kV
linia napowietrzna SN-15kV
linia napowietrzna nN-0,4kV

1. Skrzyżowania i zblżenia z istniejącymi kablami elektroenergetycznymi SN-15kV i nN-0,4kV będącymi w naszej eksploatacji, które występują w obrębie przebudowy drogi powiatowej nr 1357C Mokre – Kiódka, dz. nr 115/2, 115/3 obr. 0008 w miejscowości Lisie Kały, gmina Grudziądz należy wykonać zgodnie z normą PN-76/E-05125.
2. Istniejące kable elektroenergetyczne SN-15kV i nN-0,4kV wkreślono orientacyjnie. Celem dokładnego ustalenia tras kabi należy wykonać ręczne przekopy próbne.
3. Prace ziemne prowadzone w pobliżu kabi elektroenergetycznych wykonać ręcznie (łopatą).
4. Wszystkie uszkodzenia istniejących kabi elektroenergetycznych z racji prowadzenia robót zostaną usunięte kosztem inwestora.
5. Prowadzenie robót budowlanych w pobliżu czynnych napowietrznych linii elektroenergetycznych wykonywać zgodnie z Rozporządzeniem Ministra Infrastruktury z dnia 6 lutego 2003r. w sprawie bezpieczeństwa i higieny pracy podczas wykonywania robót budowlanych (Dz. U. nr 47 poz. 401 z dnia 19 marca 2003r.)
6. Pod elektroenergetycznymi liniami napowietznymi nie wolno składować materiałów oraz prowadzić robót sprzętem mechanicznym.
7. Wkreślone linie kablowe SN-15kV i nN-0,4kV oraz linie napowietrzne SN-15kV i nN-0,4kV należy nanieść na wszystkie egzemplarze projektu.
8. Przed przystąpieniem do wykonawstwa należy uaktualnić powyższe uzgodnienie.
9. Uzgodnienie ważne do dnia 07.09.2023r.

UWAGA:

- W miejscach skrzyżowań i zblżeń projektowanej przebudowy drogi powiatowej z istniejącymi kablami elektroenergetycznymi SN-15kV i nN-0,4kV na w/w kable należy nałożyć rury ochronne dwudzielne np. typu AROT dostosowane do przekrojów kabi.
- Prace związane z rozwiązywaniem kolizji należy zgłosić pisemnie z 14 dniowym wyprzedzeniem podając numer niniejszego uzgodnienia oraz wykonać pod nadzorem pracowników tutejszego Rejonu Dystrybucji, po uprzednim przygotowaniu miejsc pracy i wyłączeniu kabi spod napięcia. Za wyłączenie urządzeń oraz przygotowanie miejsc pracy zostanie wystawiona faktura VAT zgodnie z obowiązującą Taryfą ENERGA-OPERATOR SA.
- W przypadkach uszkodzeń lub awarii przedmiotowych linii, koszty napraw i poniesione straty jak również utraczone korzyści przez Rejon Dystrybucji w Grudziądzu będące efektem tych uszkodzeń podczas wykonywania robót pokrywa ich wykonawca.
- Całość robót budowlanych powiązanych z wykonaniem w/w przedsięwzięcia w miejscach posadowienia urządzeń elektroenergetycznych będących naszą własnością należy prowadzić w taki sposób aby nie powodowały trudności w prawidłowej eksploatacji tych urządzeń.
- Należy zachować odpowiednie odległości przebudowanej drogi do istniejących linii napowietrznych zgodnie z normą N SEP-E-003.

Z powołanien

Załączniki
- plan sytuacyjny: 4szt.

Kierownik Działu
Dokumentacji Energetycznej


Sprawę prowadzi: Jacek Klucznik
tel. (056) 470 62 89

Zdzisław Szumotański

T +48 56 470 61 00
F +48 56 470 64 40
Regon 190275904-00122
NIP 583-000-11-90

ENERGA-OPERATOR SA
Oddział w Toruniu
ul. Gen. Bema 128, 87-100 Toruń
operator.torun@energa.pl
energa-operator.pl

Sąd Rejonowy Gdańsk-Północ
VII Wydział Gospodarczy KRS
KRS 0000033455
nr konta: 61 1240 6292 1111 0010 3649 1837
Kapitał zakładowy/wpłacony 1 356 110 400 zł



ds. Dokumentacji Technicznej
Energetycznej
ENERGA-OPERATOR SA
Oddział w Toruniu
Rejon Dystrybucji w Grudziądzu
Plan stanowi załącznik do uzgodnienia
Nr z dnia 07.09.2021

arkusz 1
arkusz 2

arkusz 1
arkusz 2



LEGENDA:

- WZMOCNIENIE ISTN. KONSTRUKCJI JEZDNI
- NOWA KONSTRUKCJA - POSZERZENIE
- KRAWĘDZ JEZDNI
- KRAWĘDZ POBOCZA UTWARZONEGO KRUSZYWEM 75cm
- NIWELETA (OS ETAPU II)
- ZIAZDY
- POBOCZA UTWARZONE KRUSZYWEM
- TEREN NA KTÓRYM REALIZOWANA BĘDZIE INWESTYCJA

arkusz 1
arkusz 2
arkusz 3
arkusz 4

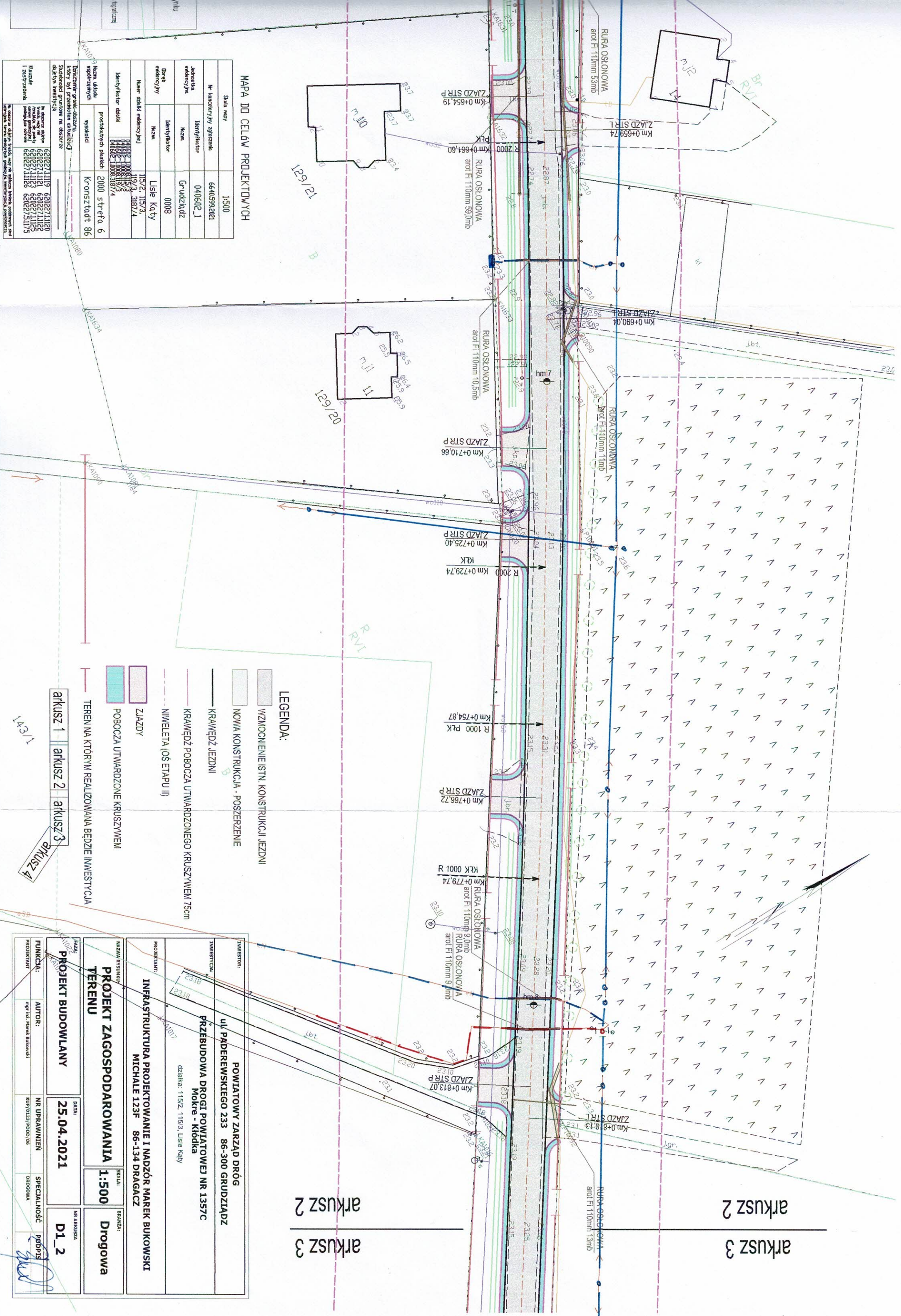
INWESTOR:	POWIATOWY ZARZĄD DRÓG ul. PADEREWSKIEGO 233 86-300 GRUDZIĄDZ		
INWESTYCJA:	PRZEBUDOWA DROGI POWIATOWEJ NR 1357C Mokre - Kłodka działka: 115/2, 115/3, Lisie Kąty		
PROJEKTANT:	INFRASTRUKTURA PROJEKTOWANIE I NADZÓR MAREK BUKOWSKI MICHAŁ 123F 86-134 DRAGACZ		
NAZWA RYSUNKU:	PROJEKT ZAGOSPODAROWANIA TERENU	SKALA:	BRANŻA:
FAZA:	PROJEKT BUDOWLANY	DATA:	NR ARKUSZA
FUNKCJA:	AUTOR:	NR UPRAWNIEN	SPECIALNOŚĆ
PROJEKTANT	mgr inż. Marek Bukowski	KUP/0123/P000/05	DRUGOWA
25.04.2021		D1_1	
PODPIS		PODPIS	

arkusz 3

arkusz 2

arkusz 3

arkusz 2



MAPA DO CELÓW PROJEKTOWYCH

Skala mapy	1:500
Nr kancelaryjny zgłoszenia	6640399.2021
Identyfikator	040602_1
Nazwa	Grudziądz
Identyfikator	0008
Nazwa	Lisie Kąty
Numer działki ewidencyjnej	115/2, 115/3, 119/3, 318/7.4
Identyfikator działki	040602-1008.3187.4
Nazwa ulicy	prostejnych płaszczyzn
wysokość	2000 strefa 6
prostejnych płaszczyzn	Kronsztaedt 86
Drumień granic działki, który był przedmiotem aktualizacji	
Surowiec granic na obszarze	
dotyczy inwestycji	
Nazwa działki	660227.1119 660227.1120 660227.1121 660227.1122 660227.1123 660227.1124 660227.1125 660227.1126 660227.1127 660227.1128 660227.1129 660227.1130 660227.1131 660227.1132 660227.1133 660227.1134 660227.1135 660227.1136 660227.1137 660227.1138 660227.1139 660227.1140 660227.1141 660227.1142 660227.1143 660227.1144 660227.1145 660227.1146 660227.1147 660227.1148 660227.1149 660227.1150 660227.1151 660227.1152 660227.1153 660227.1154 660227.1155 660227.1156 660227.1157 660227.1158 660227.1159 660227.1160 660227.1161 660227.1162 660227.1163 660227.1164 660227.1165 660227.1166 660227.1167 660227.1168 660227.1169 660227.1170 660227.1171 660227.1172 660227.1173 660227.1174 660227.1175 660227.1176 660227.1177 660227.1178 660227.1179 660227.1180 660227.1181 660227.1182 660227.1183 660227.1184 660227.1185 660227.1186 660227.1187 660227.1188 660227.1189 660227.1190 660227.1191 660227.1192 660227.1193 660227.1194 660227.1195 660227.1196 660227.1197 660227.1198 660227.1199 660227.1200 660227.1201 660227.1202 660227.1203 660227.1204 660227.1205 660227.1206 660227.1207 660227.1208 660227.1209 660227.1210 660227.1211 660227.1212 660227.1213 660227.1214 660227.1215 660227.1216 660227.1217 660227.1218 660227.1219 660227.1220 660227.1221 660227.1222 660227.1223 660227.1224 660227.1225 660227.1226 660227.1227 660227.1228 660227.1229 660227.1230 660227.1231 660227.1232 660227.1233 660227.1234 660227.1235 660227.1236 660227.1237 660227.1238 660227.1239 660227.1240 660227.1241 660227.1242 660227.1243 660227.1244 660227.1245 660227.1246 660227.1247 660227.1248 660227.1249 660227.1250 660227.1251 660227.1252 660227.1253 660227.1254 660227.1255 660227.1256 660227.1257 660227.1258 660227.1259 660227.1260 660227.1261 660227.1262 660227.1263 660227.1264 660227.1265 660227.1266 660227.1267 660227.1268 660227.1269 660227.1270 660227.1271 660227.1272 660227.1273 660227.1274 660227.1275 660227.1276 660227.1277 660227.1278 660227.1279 660227.1280 660227.1281 660227.1282 660227.1283 660227.1284 660227.1285 660227.1286 660227.1287 660227.1288 660227.1289 660227.1290 660227.1291 660227.1292 660227.1293 660227.1294 660227.1295 660227.1296 660227.1297 660227.1298 660227.1299 660227.1300 660227.1301 660227.1302 660227.1303 660227.1304 660227.1305 660227.1306 660227.1307 660227.1308 660227.1309 660227.1310 660227.1311 660227.1312 660227.1313 660227.1314 660227.1315 660227.1316 660227.1317 660227.1318 660227.1319 660227.1320 660227.1321 660227.1322 660227.1323 660227.1324 660227.1325 660227.1326 660227.1327 660227.1328 660227.1329 660227.1330 660227.1331 660227.1332 660227.1333 660227.1334 660227.1335 660227.1336 660227.1337 660227.1338 660227.1339 660227.1340 660227.1341 660227.1342 660227.1343 660227.1344 660227.1345 660227.1346 660227.1347 660227.1348 660227.1349 660227.1350 660227.1351 660227.1352 660227.1353 660227.1354 660227.1355 660227.1356 660227.1357 660227.1358 660227.1359 660227.1360 660227.1361 660227.1362 660227.1363 660227.1364 660227.1365 660227.1366 660227.1367 660227.1368 660227.1369 660227.1370 660227.1371 660227.1372 660227.1373 660227.1374 660227.1375 660227.1376 660227.1377 660227.1378 660227.1379 660227.1380 660227.1381 660227.1382 660227.1383 660227.1384 660227.1385 660227.1386 660227.1387 660227.1388 660227.1389 660227.1390 660227.1391 660227.1392 660227.1393 660227.1394 660227.1395 660227.1396 660227.1397 660227.1398 660227.1399 660227.1400 660227.1401 660227.1402 660227.1403 660227.1404 660227.1405 660227.1406 660227.1407 660227.1408 660227.1409 660227.1410 660227.1411 660227.1412 660227.1413 660227.1414 660227.1415 660227.1416 660227.1417 660227.1418 660227.1419 660227.1420 660227.1421 660227.1422 660227.1423 660227.1424 660227.1425 660227.1426 660227.1427 660227.1428 660227.1429 660227.1430 660227.1431 660227.1432 660227.1433 660227.1434 660227.1435 660227.1436 660227.1437 660227.1438 660227.1439 660227.1440 660227.1441 660227.1442 660227.1443 660227.1444 660227.1445 660227.1446 660227.1447 660227.1448 660227.1449 660227.1450 660227.1451 660227.1452 660227.1453 660227.1454 660227.1455 660227.1456 660227.1457 660227.1458 660227.1459 660227.1460 660227.1461 660227.1462 660227.1463 660227.1464 660227.1465 660227.1466 660227.1467 660227.1468 660227.1469 660227.1470 660227.1471 660227.1472 660227.1473 660227.1474 660227.1475 660227.1476 660227.1477 660227.1478 660227.1479 660227.1480 660227.1481 660227.1482 660227.1483 660227.1484 660227.1485 660227.1486 660227.1487 660227.1488 660227.1489 660227.1490 660227.1491 660227.1492 660227.1493 660227.1494 660227.1495 660227.1496 660227.1497 660227.1498 660227.1499 660227.1500 660227.1501 660227.1502 660227.1503 660227.1504 660227.1505 660227.1506 660227.1507 660227.1508 660227.1509 660227.1510 660227.1511 660227.1512 660227.1513 660227.1514 660227.1515 660227.1516 660227.1517 660227.1518 660227.1519 660227.1520 660227.1521 660227.1522 660227.1523 660227.1524 660227.1525 660227.1526 660227.1527 660227.1528 660227.1529 660227.1530 660227.1531 660227.1532 660227.1533 660227.1534 660227.1535 660227.1536 660227.1537 660227.1538 660227.1539 660227.1540 660227.1541 660227.1542 660227.1543 660227.1544 660227.1545 660227.1546 660227.1547 660227.1548 660227.1549 660227.1550 660227.1551 660227.1552 660227.1553 660227.1554 660227.1555 660227.1556 660227.1557 660227.1558 660227.1559 660227.1560 660227.1561 660227.1562 660227.1563 660227.1564 660227.1565 660227.1566 660227.1567 660227.1568 660227.1569 660227.1570 660227.1571 660227.1572 660227.1573 660227.1574 660227.1575 660227.1576 660227.1577 660227.1578 660227.1579 660227.1580 660227.1581 660227.1582 660227.1583 660227.1584 660227.1585 660227.1586 660227.1587 660227.1588 660227.1589 660227.1590 660227.1591 660227.1592 660227.1593 660227.1594 660227.1595 660227.1596 660227.1597 660227.1598 660227.1599 660227.1600 660227.1601 660227.1602 660227.1603 660227.1604 660227.1605 660227.1606 660227.1607 660227.1608 660227.1609 660227.1610 660227.1611 660227.1612 660227.1613 660227.1614 660227.1615 660227.1616 660227.1617 660227.1618 660227.1619 660227.1620 660227.1621 660227.1622 660227.1623 660227.1624 660227.1625 660227.1626 660227.1627 660227.1628 660227.1629 660227.1630 660227.1631 660227.1632 660227.1633 660227.1634 660227.1635 660227.1636 660227.1637 660227.1638 660227.1639 660227.1640 660227.1641 660227.1642 660227.1643 660227.1644 660227.1645 660227.1646 660227.1647 660227.1648 660227.1649 660227.1650 660227.1651 660227.1652 660227.1653 660227.1654 660227.1655 660227.1656 660227.1657 660227.1658 660227.1659 660227.1660 660227.1661 660227.1662 660227.1663 660227.1664 660227.1665 660227.1666 660227.1667 660227.1668 660227.1669 660227.1670 660227.1671 660227.1672 660227.1673 660227.1674 660227.1675 660227.1676 660227.1677 660227.1678 660227.1679 660227.1680 660227.1681 660227.1682 660227.1683 660227.1684 660227.1685 660227.1686 660227.1687 660227.1688 660227.1689 660227.1690 660227.1691 660227.1692 660227.1693 660227.1694 660227.1695 660227.1696 660227.1697 660227.1698 660227.1699 660227.1700 660227.1701 660227.1702 660227.1703 660227.1704 660227.1705 660227.1706 660227.1707 660227.1708 660227.1709 660227.1710 660227.1711 660227.1712 660227.1713 660227.1714 660227.1715 660227.1716 660227.1717 660227.1718 660227.1719 660227.1720 660227.1721 660227.1722 660227.1723 660227.1724 660227.1725 660227.1726 660227.1727 660227.1728 660227.1729 660227.1730 660227.1731 660227.1732 660227.1733 660227.1734 660227.1735 660227.1736 660227.1737 660227.1738 660227.1739 660227.1740 660227.1741 660227.1742 660227.1743 660227.1744 660227.1745 660227.1746 660227.1747 660227.1748 660227.1749 660227.1750 660227.1751 660227.1752 660227.1753 660227.1754 660227.1755 660227.1756 660227.1757 660227.1758 660227.1759 660227.1760 660227.1761 660227.1762 660227.1763 660227.1764 660227.1765 660227.1766 660227.1767 660227.1768 660227.1769 660227.1770 660227.1771 660227.1772 660227.1773 660227.1774 660227.1775 660227.1776 660227.1777 660227.1778 660227.1779 660227.1780 660227.1781 660227.1782 660227.1783 660227.1784 660227.1785 660227.1786 660227.1787 660227.1788 660227.1789 660227.1790 660227.1791 660227.1792 660227.1793 660227.1794 660227.1795 660227.1796 660227.1797 660227.1798 660227.1799 660227.1800 660227.1801 660227.1802 660227.1803 660227.1804 660227.1805 660227.1806 660227.1807 660227.1808 660227.1809 660227.1810 660227.1811 660227.1812 660227.1813 660227.1814 660227.1815 660227.1816 660227.1817 660227.1818 660227.1819 660227.1820 660227.1821 660227.1822 660227.1823 660227.1824 660227.1825 660227.1826 660227.1827 660227.1828 660227.1829 660227.1830 660227.1831 660227.1832 660227.1833 660227.1834 660227.1835 660227.1836 660227.1837 660227.1838 660227.1839 660227.1840 660227.1841 660227.1842 660227.1843 660227.1844 660227.1845 660227.1846 660227.1847 660227.1848 660227.1849 660227.1850 660227.1851 660227.1852 660227.1853 660227.1854 660227.1855 660227.1856 660227.1857 660227.1858 660227.1859 660227.1860 660227.1861 660227.1862 660227.1863 660227.1864 660227.1865 660227.1866 660227.1867 660227.1868 660227.1869 660227.1870 660227.1871 660227.1872 660227.1873 660227.1874 660227.1875 660227.1876 660227.1877 660227.1878 660227.1879 660227.1880 660227.1881 660227.1882 660227.1883 660227.1884 660227.1885 660227.1886 660227.1887 660227.1888 660227.1889 660227.1890 660227.1891 660227.1892 660227.1893 660227.1894 660227.1895 660227.1896 660227.1897 660227.1898 660227.1899 660227.1900 660227.1901 660227.1902 660227.1903 660227.1904 660227.1905 660227.1906 660227.1907 660227.1908 660227.1909 660227.1910 660227.1911 660227.1912 660227.1913 660227.1914 660227.1915 660227.1916 660227.1917 660227.1918 660227.1919 660227.1920 660227.1921 660227.1922 660227.1923 660227.1924 660227.1925 660227.1926 660227.1927 660227.1928 660227.1929 660227.1930 660227.1931 660227.1932 660227.1933 660227.1934 660227.1935 660227.1936 660227.1937 660227.1938 660227.1939 660227.1940 660227.1941 660227.1942 660227.1943 660227.1944 660227.1945 660227.1946 660227.1947 660227.1948 660227.1949 660227.1950 660227.1951 660227.1952 660227.1953 660227.1954 660227.1955 660227.1956 660227.1957 660227.1958 660227.1959 660227.1960 660227.1961 660227.1962 660227.1963 660227.1964 660227.1965 660227.1966 660227.1967 660227.1968 660227.1969 660227.1970 660227.1971 660227.1972 660227.1973 660227.1974 660227.1975 660227.1976 660227.1977 660227.1978 660227.1979 660227.1980 660227.1981 660227.1982 660227.1983 660227.1984 660227.1985 660227.1986 660227.1987 660227.1988 660227.1989 660227.1990 660227.1991 660227.1992 660227.1993 660227.1994 660227.1995 660227.1996 660227.1997 660227.1998 660227.1999 660227.2000 660227.2001 660227.2002 660227.2003 660227.2004 660227.2005 660227.2006 660227.2007 660227.2008 660227.2009 660227.2010 660227.2011 660227.2012 660227.2013 660227.2014 660227.2015 660227.2016 660227.2017 660227.2018 660227.2019 660227.2020 660227.2021 660227.2022 660227.2023 660227.2024 660227.2025 660227.2026 660227.2027 660227.2028 660227.2029 660227.2030 660227.2031 660227.2032 660227.2033 660227.2034 660227.2035 660227.2036 660227.2037 660227.2038 660227.2039 660227.2040 660227.2041 660227.2042 660227.2043 660227.2044 660227.2045 660227.2046 660227.2047 660227.2048 660227.2049 660227.2050 660227.2051 660227.2052 660227.2053 660227.2054 660227.2055 660227.2056 660227.2057 660227.2058 660227.2059 660227.2060 660227.2061 660227.2062 660227.2063 660227.2064 660227.2065 660227.2066 660227.2067 660227.2068 660227.2069 660227.2070 660227.2071 660227.2072 660227.2073 660227.2074 660227.2075 66022

arkusz 1
arkusz 2
arkusz 3
arkusz 4

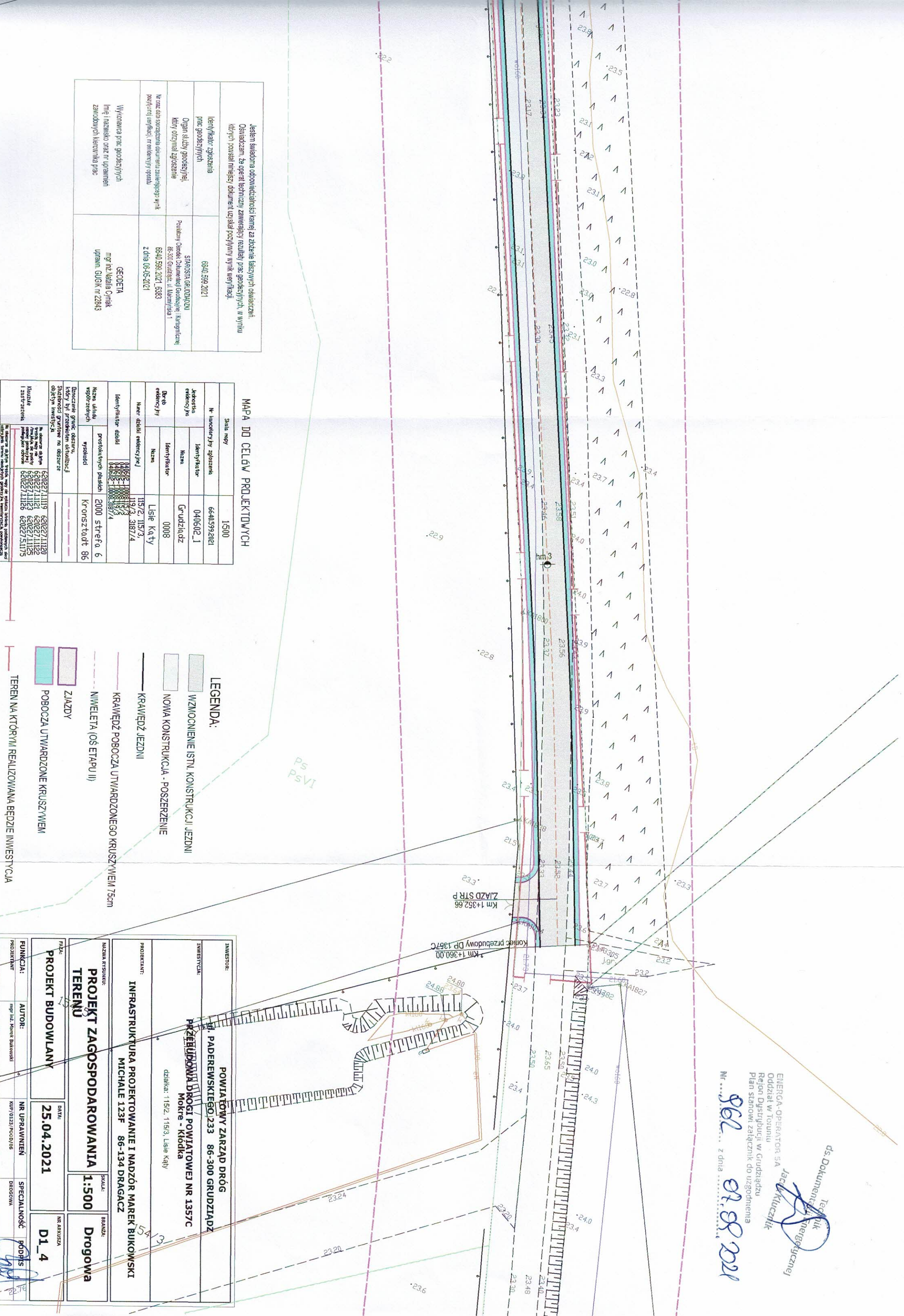
arkusz 3
arkusz 4

arkusz 3
arkusz 4

ENERGA-OPERATOR SA
Oddział w Toruniu
Rejon Dystryktu w Grudziądzu
Plan stanowi załącznik do uzgodnienia
Nr 962 z dnia 01.08.2021
Technik
Jacek Kucharski
ds. Dokumentacji Technicznej

INWESTOR: POWIATOWY ZARZĄD DRÓG ul. PADEREWSKIEGO 233 86-300 GRUDZIĄDZ				
INWESTYCJA: PRZEBUDOWA DROGI POWIATOWEJ NR 1357C Mokre - Kłódka działka: 115/2, 115/3, Lisie Kąty				
PROJEKTANT: INFRASTRUKTURA PROJEKTOWANIE I NADZÓR MAREK BUKOWSKI MICHAŁ 123F 86-134 DRAGACZ				
NAZWA RYSUNKU: PROJEKT ZAGOSPODAROWANIA TERENU		SKALA: 1:500	BRANŻA: Drogowa	
FAZA: PROJEKT BUDOWLANY		DATA: 25.04.2021		NR ARKUSZA D1_3
FUNKCJA: PROJEKTANT	AUTOR: mgr inż. Marek Bukowski	NR UPRAWNIEN KUP/0123/POOD/06	SPECJALNOŚĆ DROGOWA	PODPIS 









Mr..... z dnia 07.08.2021



<p>Jestem świadoma odpowiedzialności kamień za złożenie takiegoż pisma. Oświadczam, że oparte technicznie zawartości rezultaty prac geodezyjnych w wyniku których powstał niniejszy dokument, uzyskał pozytywny wynik weryfikacji.</p>	
<p>Identyfikator zgłoszenia prac geodezyjnych</p>	<p>66-60.599.2021</p>
<p>Organ służby geodezyjnej, który otrzymał zgłoszenie</p>	<p>STAROSTA GRUDZIĄDZKI Powiatowy Urząd Geodezji i Kartografii 86-500 Grudziądz, ul. Wolności 5a 1</p>
<p>Na oraz dla sporządzenia powyższego załączając: wykaz poziomych i wysokości, nr inwencji i opłaty</p>	<p>66-60.599.2021 6583 Z dnia 06-06-2021</p>
<p>Wykonawca prac geodezyjnych Inne i nazwisko oraz nr uprawnień zawodowych kierownika prac</p>	<p>GEODETA mgr inż. Natalia Olek uprawn. GUGK nr 22843</p>

Stala mrozy		15100													
Ile honorarij zgloszenia		66405992021													
Jejoscita evidencyjny	Identyfikator	040602_1													
Identyfikator	Nazwa	Grucieladz													
Drzebo evidencyjny	Identyfikator	0008													
Nazwa	Lisle Ka ty														
Numer dzielni evidencyjny	115/2, 115/3 119/2, 3187/4														
Identyfikator dzielni	040602_100815/2 040602_100815/3 040602_100815/3 040602_1008187/4														
Nazwa ulokali wspolrzecznych	Prostokatnych placach	2000 strzefu 6													
wysokosci	Kronsztaedt 86														
Dziennicze granic dobowu, ktorych by przebiegal aktualizacja zbiorych inwestycyjnych															
<table><tr><td>Wzrost dobowu do 80m</td><td>650202711119</td><td>650202711120</td></tr><tr><td>Zmiana dobowu do 80m</td><td>650202711121</td><td>650202711122</td></tr><tr><td>Zmiana dobowu do 80m</td><td>650202711123</td><td>650202711125</td></tr><tr><td>Podleglosc dobowu</td><td>650202711126</td><td>650202751175</td></tr></table>				Wzrost dobowu do 80m	650202711119	650202711120	Zmiana dobowu do 80m	650202711121	650202711122	Zmiana dobowu do 80m	650202711123	650202711125	Podleglosc dobowu	650202711126	650202751175
Wzrost dobowu do 80m	650202711119	650202711120													
Zmiana dobowu do 80m	650202711121	650202711122													
Zmiana dobowu do 80m	650202711123	650202711125													
Podleglosc dobowu	650202711126	650202751175													
Wskazano 10 dni, w ktorych wzrost dobowu, zmiana podleglosci i zmiana dobowu wzrosly powyzej 80m															

LEGENDA:

-  WZMOCNIENIE ISTN. KONSTRUKCJI JEZDNI
-  NOWA KONSTRUKCJA - POSZERZENIE
-  KRAWĘDZ JEZDNI
-  KRAWĘDZ POBOCZA UTWARZONEGO KRUSZYWEM 75cm
-  NIWELETA (OŚ ETAPU II)
-  ZIĄZDY
-  POBOCZA UTWARZONE KRUSZYWEM
-  TEREN NA KTÓRYM REALIZOWANA BĘDZIE INWESTYCJA

INWESTOR:		POWIATOWY ZARZĄD DRÓG ul. PADEREWSKIEGO, 233 86-300 GRUDZIĄDZ	
INWESTYCJA:		PRZEBUDOWA DROGI POWIATOWEJ NR 1357C Mokre - Kłodka	
PROJEKTANT:		działka: 115/2, 115/3, Lise Kąty	
INFRASTRUKTURA PROJEKTOWANIE I NADZÓR		MICHĄŁ 123F 86-134 DRAGACZ	
NAZWA RYSUNKU:		SKALA:	BRANŻA:
PROJEKT ZAGOSPODAROWANIA TERENU		1:500	Drogową
PAZ:		DATA:	
PROJEKT BUDOWLANY		25.04.2021	
FUNKCJA:		NR UPRAWNIEN	SPECIALNOŚĆ
AUTOR:		KW/0123/POOD/06	DROGOWA
PODPIIS		NR ARKUSZA	
22.76		D1_4	